

# Rundwanderweg Lindau im Naturpark Fläming/ Sachsen-Anhalt

Markt 11  
39261 Zerbst / Anhalt


Tel: +49 3923 2351

touristinformation@stadt-zerbst.de  
[www.stadt-zerbst.de](http://www.stadt-zerbst.de)

## Informationen für Gäste mit kognitiven Beeinträchtigungen

Die Informationen zur Barrierefreiheit wurden am 18. November 2023 im Rahmen des Systems "Reisen für Alle" erhoben.

## Fotos zur Einrichtung



Burg Lindau im  
Naturpark Fläming/  
Sachsen-Anhalt



Parkplatz am Beginn



Burganlage Lindau im  
Naturpark Fläming/  
Sachsen-Anhalt



Infotafel am  
Rundwanderweg  
Lindau im Naturpark  
Fläming/Sachsen-  
Anhalt



Rundwanderweg  
Lindau im Naturpark  
Fläming/Sachsen-  
Anhalt



Infotafel



Wegweiser



Infotafel



Rundwanderweg  
Lindau im Naturpark  
Fläming/Sachsen-  
Anhalt




Rundwanderweg  
Lindau im Naturpark  
Fläming/Sachsen-  
Anhalt



Rundwanderweg  
Lindau im Naturpark  
Fläming/Sachsen-  
Anhalt



Rundwanderweg  
Lindau im Naturpark  
Fläming/Sachsen-  
Anhalt



Rundwanderweg  
Lindau im Naturpark  
Fläming/Sachsen-  
Anhalt



Rundwanderweg  
Lindau im Naturpark  
Fläming/Sachsen-  
Anhalt

# Parken

## Parkplatz

---



Parkplatz

---

Es ist ein Parkplatz vorhanden.

Es ist mindestens 1 Parkplatz für Menschen mit Behinderung vorhanden.

Es gibt 3 Stellplatz/-plätze für Menschen mit Behinderung.

Stellplatzbreite: 350 cm

Stellplatzlänge: 500 cm

Entfernung des Stellplatzes/der Stellplätze für Menschen mit Behinderung zum Eingangsbereich: 50 m

Der Stellplatz / die Stellplätze für Menschen mit Behinderung ist/sind nicht gekennzeichnet.

Anmerkungen für den Gast: Der großzügig angelegte Parkplatz wird auch von der anliegenden Schule genutzt.

## Weg außen

### Weg vom Parkplatz zum Startpunkt

---



Weg vom Parkplatz  
zum Startpunkt

---

Das Ziel des Weges ist in Sichtweite.

## Weg vom Parkplatz zum Burgtor

---



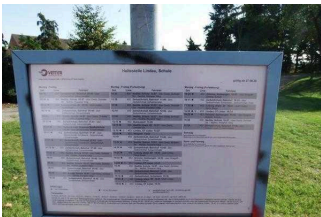
Weg außen vom  
Parkplatz zum  
Burgtor

Das Ziel des Weges ist in Sichtweite.

## Bushaltestelle Lindau, Schule

### Bushaltestelle Lindau, Schule

---



Bushaltestelle Lindau,  
Schule



Bushaltestelle Lindau,  
Schule

Es gibt keine Haltestelle des öffentlichen Personennahverkehrs (ÖPNV) in max. 100m Entfernung vom Eingang/Zugang.

## Wanderweg

### Rundwanderweg Lindau im Naturpark Fläming/Sachsen-Anhalt

---



Rundwanderweg  
Lindau im Naturpark  
Fläming/Sachsen-  
Anhalt



Rundwanderweg  
entlang der  
Kreisstraße





Rundwanderweg  
Lindau im Naturpark  
Fläming/Sachsen-  
Anhalt



Ortsteil Lindau

---

### Allgemeine Angaben zum Weg:

Es handelt sich um einen Rundweg.

Der Weg hat eine Gesamtlänge von 5 km.

Der Weg ist durchgehend beschildert.

Beschilderung: An allen Abzweigen und als Zwischenmarken auf längeren Abschnitten, befinden sich Markierungen und Richtungshinweise. Zusätzliche Tafeln weisen auf Erlebnisbereiche hin.

### Angaben zum Wegeabschnitt:

Startpunkt: Burg Lindau

Breitengrad Startpunkt: 52°02.75 N

Längengrad Startpunkt: 12°05.41 O

Endpunkt: Burg Lindau

Breitengrad Endpunkt: 52°02.75 N

Längengrad Endpunkt: 12°05.41 O

Länge Wegeabschnitt: 5 km

Entfernung Endpunkt Wegeabschnitt zum Startpunkt des gesamten Weges: 5 km

### Angaben zu Nutzungen:

Es muss keine von Kfz befahrene Straße überquert werden.

### Angaben zur Beschilderung:

Wegeabschnitt beschildert.

Wegezeichen in ständig sichtbarem Abstand.

Informationen / Beschilderung: schriftlich

# Erlebnisstationen

## Station/Objekt/Exponat außen

### Burg Lindau

---



Burg Lindau

---

Anmerkungen für den Gast: Die Burg ist Ausgangs- und Endpunkt des Rundwanderweges

### Rastplatz Teufelsstein

---



Rastplatz Teufelsstein

### Maiglöckchenfeld

---



Maiglöckchenfeld

---

Anmerkungen für den Gast: Das Maiglöchenareal ist besonders während der Blütezeit im Mai eine Attraktion des Rundweges.

## Bärenedenkmal

---



Bärenedenkmal

---

Anmerkungen für den Gast: Denkmal mit anhaltischem Bären zur Erinnerung an die Befreiungskriege

## Info-Punkt des Naturparks Fläming

---



Info-Punkt des  
Naturparks Fläming

## Spätromanische Feldsteinkirche

---



Spätromanische  
Feldsteinkirche

# Bedienelemente / Leitsystem

## Visuell taktile Gestaltung

---



Visuell taktile Gestaltung



Visuell taktile Gestaltung



Hinweis auf Erlebnisort und Richtungspfeil