

Rundwanderweg Lindau im Naturpark Fläming/ Sachsen-Anhalt

Markt 11
39261 Zerbst / Anhalt

Tel: +49 3923 2351

touristinformation@stadt-zerbst.de
www.stadt-zerbst.de

Informationen für Menschen mit Sehbehinderung und blinde Menschen

Die Informationen zur Barrierefreiheit wurden am 18. November 2023 im Rahmen des Systems "Reisen für Alle" erhoben.

Detailinformationen zu Treppen, Aufzügen / Treppenliften, Rampen, Automaten und speziellen Türen auf dem Weg zu einzelnen Bereichen finden Sie in der entsprechenden Kategorie.

Fotos zur Einrichtung



Burg Lindau im
Naturpark Fläming/
Sachsen-Anhalt



Parkplatz am Beginn



Burganlage Lindau im
Naturpark Fläming/
Sachsen-Anhalt



Infotafel am
Rundwanderweg
Lindau im Naturpark
Fläming/Sachsen-
Anhalt



Rundwanderweg
Lindau im Naturpark
Fläming/Sachsen-
Anhalt



Infotafel



Wegweiser



Infotafel



Rundwanderweg
Lindau im Naturpark
Fläming/Sachsen-
Anhalt




Rundwanderweg
Lindau im Naturpark
Fläming/Sachsen-
Anhalt



Rundwanderweg
Lindau im Naturpark
Fläming/Sachsen-
Anhalt



Rundwanderweg
Lindau im Naturpark
Fläming/Sachsen-
Anhalt



Rundwanderweg
Lindau im Naturpark
Fläming/Sachsen-
Anhalt



Rundwanderweg
Lindau im Naturpark
Fläming/Sachsen-
Anhalt

Parken

Parkplatz



Parkplatz

Es ist ein Parkplatz vorhanden.

Es ist mindestens 1 Parkplatz für Menschen mit Behinderung vorhanden.

Es gibt 3 Stellplatz/-plätze für Menschen mit Behinderung.

Stellplatzbreite: 350 cm

Stellplatzlänge: 500 cm

Entfernung des Stellplatzes/der Stellplätze für Menschen mit Behinderung zum Eingangsbereich: 50 m

Der Stellplatz / die Stellplätze für Menschen mit Behinderung ist/sind nicht gekennzeichnet.

Anmerkungen für den Gast: Der großzügig angelegte Parkplatz wird auch von der anliegenden Schule genutzt.

Weg außen

Weg vom Parkplatz zum Startpunkt



Weg vom Parkplatz
zum Startpunkt

Breite des Weges: 350 cm

Länge des Weges: 60 m

Es ist keine Gehwegbegrenzung vorhanden.

Weg vom Parkplatz zum Burgtor



Weg außen vom
Parkplatz zum
Burgtor

Breite des Weges: 250 cm

Länge des Weges: 50 m

Die Gehwegbegrenzung ist taktil erfassbar.

Bushaltestelle Lindau, Schule

Bushaltestelle Lindau, Schule



Bushaltestelle Lindau,
Schule

Es gibt keine Haltestelle des öffentlichen Personennahverkehrs (ÖPNV) in max. 100m Entfernung vom Eingang/Zugang.

Beginn Wanderweg

Tor zum Beginn des Rundweges



Tor zum Beginn des
Rundweges

Art der Tür: Einflügel

Die Tür wird mit eigenem Kraftaufwand geöffnet.

Die Tür bzw. der Türrahmen ist nicht visuell kontrastreich zur Umgebung abgesetzt.

Anmerkungen für den Gast: Dieses Tor ist der Zugang vom Parkplatz zum Rundweg. Es ist immer geöffnet.

Wanderweg

Rundwanderweg Lindau im Naturpark Fläming/Sachsen-Anhalt



Rundwanderweg
Lindau im Naturpark
Fläming/Sachsen-
Anhalt



Rundwanderweg
entlang der
Kreisstraße



Rundwanderweg
Lindau im Naturpark
Fläming/Sachsen-
Anhalt



Ortsteil Lindau

Allgemeine Angaben zum Weg:

Es handelt sich um einen Rundweg.

Der Weg hat eine Gesamtlänge von 5 km.

Der Weg ist durchgehend beschildert.

Beschilderung: An allen Abzweigen und als Zwischenmarken auf längeren Abschnitten, befinden sich Markierungen und Richtungshinweise. Zusätzliche Tafeln weisen auf Erlebnisbereiche hin.

Angaben zum Wegeabschnitt:

Startpunkt: Burg Lindau

Breitengrad Startpunkt: 52°02.75 N

Längengrad Startpunkt: 12°05.41 O

Endpunkt: Burg Lindau

Breitengrad Endpunkt: 52°02.75 N

Längengrad Endpunkt: 12°05.41 O

Länge Wegeabschnitt: 5 km

Entfernung Endpunkt Wegeabschnitt zum Startpunkt des gesamten Weges: 5 km

Angaben zu Hindernissen:

Keine Böschungen vorhanden.

Angaben zu Wegbegrenzungen und Gefahrstellen:

Taktil gut wahrnehmbare seitliche Begrenzungen des Weges vorhanden.

Keine Gefahrenstellen vorhanden.

Angaben zu Nutzungen:

Es muss keine von Kfz befahrene Straße überquert werden.

Angaben zur Beschilderung:

Wegeabschnitt beschildert.

Informationen / Beschilderung: schriftlich

Erlebnisstationen

Station/Objekt/Exponat außen

Burg Lindau



Burg Lindau

Es gibt einen visuellen Kontrast zwischen der Station / dem Objekt/Exponat und der Umgebung.

Die Exponate sind gut ausgeleuchtet.

Anmerkungen für den Gast: Die Burg ist Ausgangs- und Endpunkt des Rundwanderweges

Rastplatz Teufelsstein



Rastplatz Teufelsstein

Es gibt einen visuellen Kontrast zwischen der Station / dem Objekt/Exponat und der Umgebung.

Die Exponate sind nicht gut ausgeleuchtet.

Maiglöckchenfeld



Maiglöckchenfeld

Es gibt einen visuellen Kontrast zwischen der Station / dem Objekt/Exponat und der Umgebung.

Die Exponate sind gut ausgeleuchtet.

Anmerkungen für den Gast: Das Maiglöchenareal ist besonders während der Blütezeit im Mai eine Attraktion des Rundweges.

Bärenedenkmal



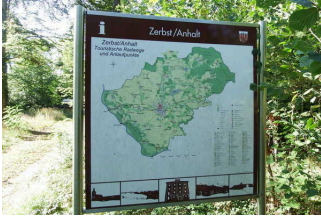
Bärenedenkmal

Es gibt einen visuellen Kontrast zwischen der Station / dem Objekt/Exponat und der Umgebung.

Die Exponate sind gut ausgeleuchtet.

Anmerkungen für den Gast: Denkmal mit anhaltischem Bären zur Erinnerung an die Befreiungskriege

Info-Punkt des Naturparks Fläming



Info-Punkt des
Naturparks Fläming

Es gibt einen visuellen Kontrast zwischen der Station / dem Objekt/Exponat und der Umgebung.

Die Exponate sind gut ausgeleuchtet.

Spätromanische Feldsteinkirche



Spätromanische
Feldsteinkirche

Es gibt einen visuellen Kontrast zwischen der Station / dem Objekt/Exponat und der Umgebung.

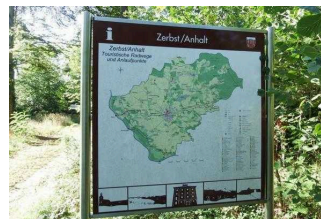
Die Exponate sind gut ausgeleuchtet.

Bedienelemente / Leitsystem

Visuell taktile Gestaltung



Visuell taktile
Gestaltung



Visuell taktile
Gestaltung